

АДМИНИСТРАЦИЯ  
ПЕРМСКОГО МУНИЦИПАЛЬНОГО РАЙОНА

ПОСТАНОВЛЕНИЕ

03.10.2019

№ 643

«Об установлении публичного  
сервитута»

В соответствии с п. 1 ст. 39.37, ст. 39.43 Земельного кодекса Российской Федерации, п. 4 ст. 3.6 Федерального закона от 25.10.2001 № 137-ФЗ «О введении в действие Земельного кодекса Российской Федерации», п. 15 ч. 1 ст. 15 Федерального закона от 06.10.2003 № 131 - ФЗ «Об общих принципах организации местного самоуправления в Российской Федерации», ст. 51-6 Устава муниципального образования «Пермский муниципальный район», приняв во внимание ходатайство об установлении публичного сервитута открытого акционерного общества «Межрегиональная распределительная сетевая компания Урала» от 31.07.2019 № 5561 (далее - ОАО «МРСК Урала»), администрация Пермского муниципального района ПОСТАНОВЛЯЕТ:

1. Утвердить границы публичного сервитута общей площадью 224 кв.м. на части следующих земельных участков:

- с кадастровым номером 59:32:3530001:88, расположенного по адресу: Пермский край, Пермский район, Сылвенское с/п, д. Верх-Речка;

- с кадастровым номером 59:32:3530001:58, расположенного по адресу: Пермский край, Пермский район, Сылвенское с/п, примерно в 2,35 км по направлению на запад от д. Малая;

в целях размещения линейного объекта ВЛ 110 КВ ОТПАЙКА на ПС «ЛЯДЫ» ЦЕПЬ № 1 согласно прилагаемой схеме расположения границ публичного сервитута.

2. Установить публичный сервитут на основании ходатайства об установлении публичного сервитута ОАО «МРСК Урала» (ИНН 6671163413, ОГРН 1056604000970) общей площадью 224 кв.м. на части следующих земельных участков:

- с кадастровым номером 59:32:3530001:88, расположенного по адресу: Пермский край, Пермский район, Сылвенское с/п, д. Верх-Речка;

- с кадастровым номером 59:32:3530001:58, расположенного по адресу: Пермский край, Пермский район, Сылвенское с/п, примерно в 2,35 км по направлению на запад от д. Малая;

в целях размещения линейного объекта ВЛ 110 КВ ОТПАЙКА на ПС «ЛЯДЫ» ЦЕПЬ № 1 сроком на 49 лет согласно утвержденной настоящим постановлением схеме расположения границ публичного сервитута.

3. Срок, в течение которого использование указанной в настоящем постановлении части земельного участка в соответствии с его разрешенным использованием будет невозможно или существенно затруднено в связи с осуществлением сервитута, – нет.

4. Порядок установления зон с особыми условиями использования территорий и содержание ограничений прав на земельные участки в границах таких зон установлен Постановлением Правительства РФ от 24.02.2009 № 160 «О порядке установления охранных зон объектов электросетевого хозяйства и особых условий использования земельных участков, расположенных в границах таких зон».

5. Плата за публичный сервитут не устанавливается.

6. Комитету имущественных отношений администрации Пермского муниципального района в течение 5 рабочих дней со дня принятия настоящего постановления:

6.1. Направить копию решения об установлении публичного сервитута правообладателям земельных участков, в отношении которых принято решение об установлении публичного сервитута с уведомлением о вручении по почтовому адресу, указанному в выписке из Единого государственного реестра недвижимости;

6.2. Направить копию решения об установлении публичного сервитута в орган регистрации прав;

6.3. Направить обладателю публичного сервитута копию решения об установлении публичного сервитута, сведения о лицах, являющихся правообладателями земельных участков.

7. Направить данное постановление в администрацию Сылвенского сельского поселения для опубликования в порядке, установленном для официального опубликования (обнародования) муниципальных правовых актов уставом поселения, разместить постановление на сайте Пермского муниципального района [www.permraion.ru](http://www.permraion.ru).

8. Настоящее постановление вступает в силу со дня его подписания.

9. Контроль исполнения настоящего постановления возложить на заместителя главы администрации Пермского муниципального района по экономическому развитию, начальника финансово-экономического управления Т.Н. Гладких.

И.п. главы администрации  
муниципального района

В.П. Ваганов



Приложение  
к постановлению  
администрации Пермского  
муниципального района

Схема расположения грани публичного сервитута

Объект: ДЛ 110 кв ОТДАЙКА НА ПО "ЗЕМЛЯ" ЧИСТЫЙ М1

Местонахождение: к/дп Пермский, д.п. Пермский, Сылганское с/п.

Площадь земель общей части земельного участка: кв.м. 274

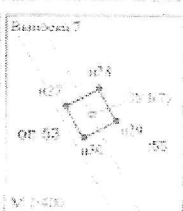
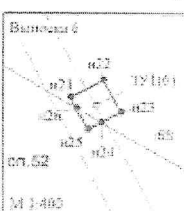
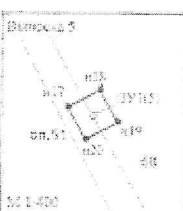
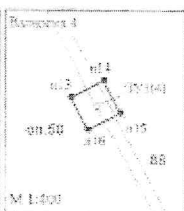
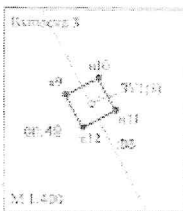
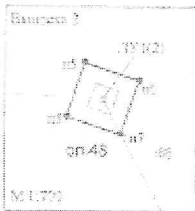
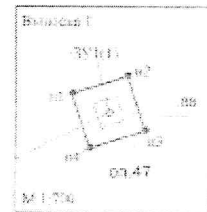
Категория земель: земель сельскохозяйственного назначения

Описание грани смежных земельных участков

от точки n1 до точки n1 - земельный участок с кадастровым номером 59.32.3530001.88  
от точки n5 до точки n8 - земельный участок с кадастровым номером 59.32.3530001.88  
от точки n13 до точки n13 - земельный участок с кадастровым номером 59.32.3530001.88  
от точки n17 до точки n17 - земельный участок с кадастровым номером 59.32.3530001.88  
от точки n24 до точки n26 - земли общего пользования  
от точки n27 до точки n27 - земельный участок с кадастровым номером 59.32.3530001.88

Условные обозначения:

- n1 - обозначение конкретной точки проектной границы публичного сервитута
- 301 - проектная граница публичного сервитута
- 153 - граница и номер земельного участка, выделенного которому внесены в ЕГРН
- ДЛ 110 кв ОТДАЙКА НА ПО "ЗЕМЛЯ" ЧИСТЫЙ М1
- 110 - обозначение и номер опоры ЛЭП



Объект кадастра	Площадь, кв. м		Шифр
	Земельный	Итого	
301	n1	0,000000	0,000000
	n2	0,000000	0,000000
	n3	0,000000	0,000000
	n4	0,000000	0,000000
	n5	0,000000	0,000000
302	n6	0,000000	0,000000
	n7	0,000000	0,000000
	n8	0,000000	0,000000
	n9	0,000000	0,000000
	n10	0,000000	0,000000
303	n11	0,000000	0,000000
	n12	0,000000	0,000000
	n13	0,000000	0,000000
	n14	0,000000	0,000000
	n15	0,000000	0,000000
304	n16	0,000000	0,000000
	n17	0,000000	0,000000
	n18	0,000000	0,000000
	n19	0,000000	0,000000
	n20	0,000000	0,000000
305	n21	0,000000	0,000000
	n22	0,000000	0,000000
	n23	0,000000	0,000000
	n24	0,000000	0,000000
	n25	0,000000	0,000000
306	n26	0,000000	0,000000
	n27	0,000000	0,000000
	n28	0,000000	0,000000
	n29	0,000000	0,000000
	n30	0,000000	0,000000